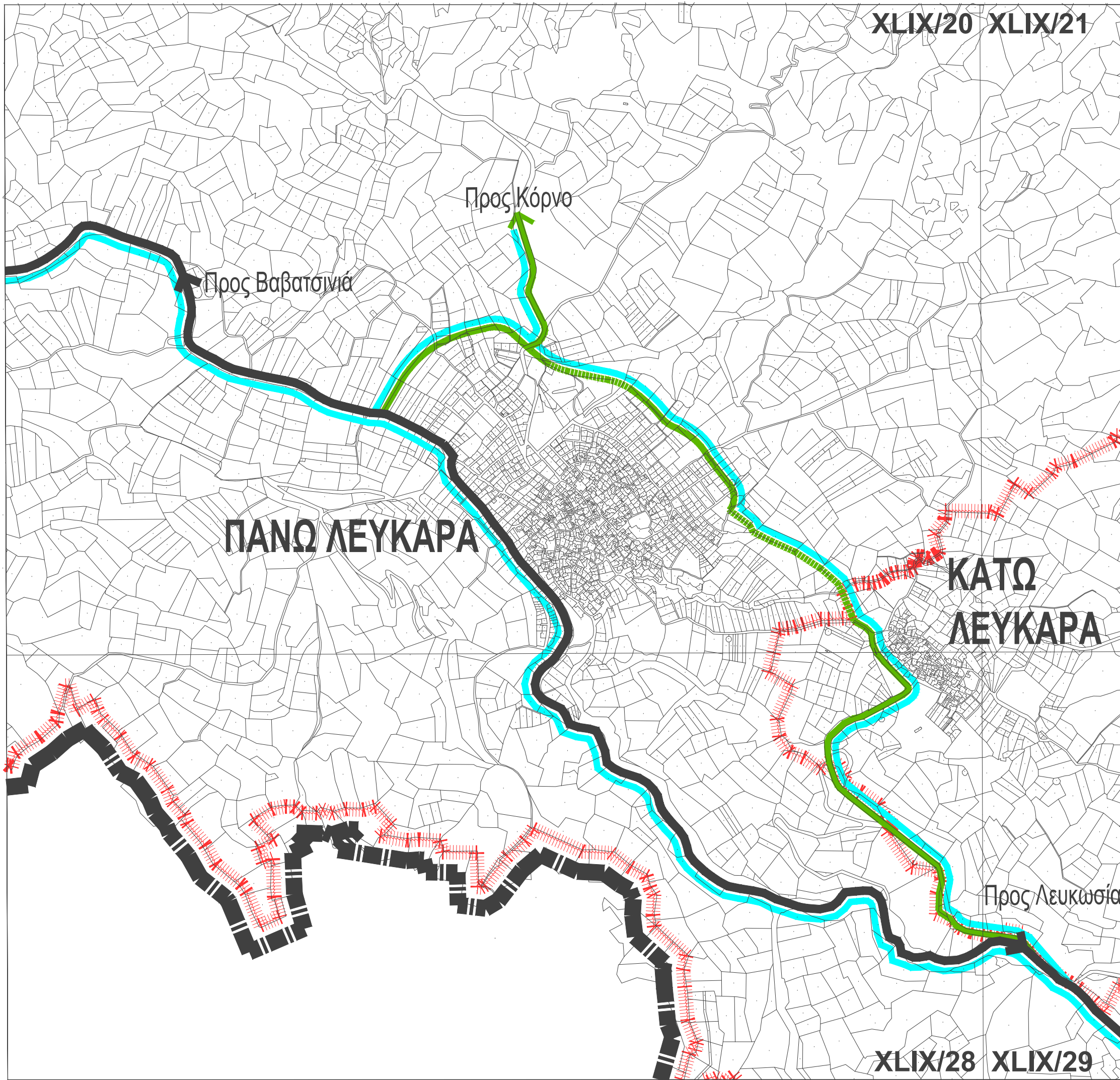








XLIX/20 XLIX/21



-  Όριο Τοπικού Σχεδίου Λευκάρων
-  Όριο Τοπικών Αρχών
-  Κύριος Δρόμος Περιφερειακής Σημασίας
-  Πρωτεύον Τοπικό Οδικό Δίκτυο
-  Προκαταρκτική Όδευση
-  Κύριο Δίκτυο Ποδηλατοδρόμων  
[Ποδηλατόδρομος ή συνδυασμένη πορεία ποδηλάτων-πεζών (εκτός οδοστρώματος) ή ποδηλατική διαδρομή (τύπου ΚΟΤ) ή ποδηλατοδιάδρομος (εντός οδοστρώματος)]

50 0 50 150 250 350

ΜΕΤΡΑ



ΤΜΗΜΑ ΠΟΛΕΟΔΟΜΙΑΣ ΚΑΙ ΟΙΚΗΣΕΩΣ

# ΤΟΠΙΚΟ ΣΧΕΔΙΟ ΛΕΥΚΑΡΩΝ

## Κύριο Δίκτυο Ποδηλατοδρόμων

ΗΜΕΡΟΜΗΝΙΑ  
Οκτώβριος 2018

ΑΡ. ΣΧΕΔΙΟΥ  
4

XLIX/28 XLIX/29